P-55
km 1+620.00

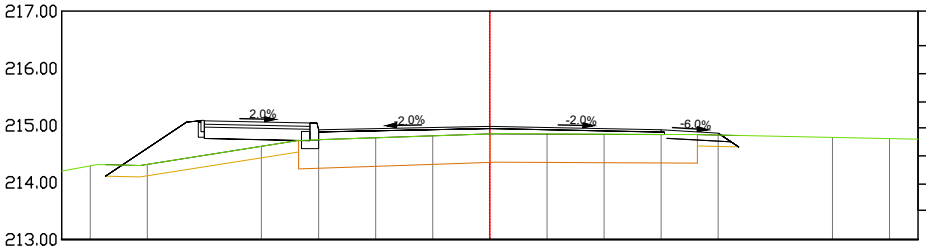

P - 55	
Nazwa	Pow[m²]
Wyrównanie	0.54
Frezowanie	0.00
Wykop	0.03
Nasyp	1.54
Podbudowa C5/6	0.00

Rzędne niwelety	214.11	215.06	215.08	214.92	214.98	214.92	214.86	214.62
Rzędne terenu	214.31	214.43	214.47	214.75	214.85	214.84	214.83	214.82
Odległość od osi	-6.73	-5.31	-5.00	-3.00	0.00	3.00	4.00	4.36

P-56
km 1+650.00

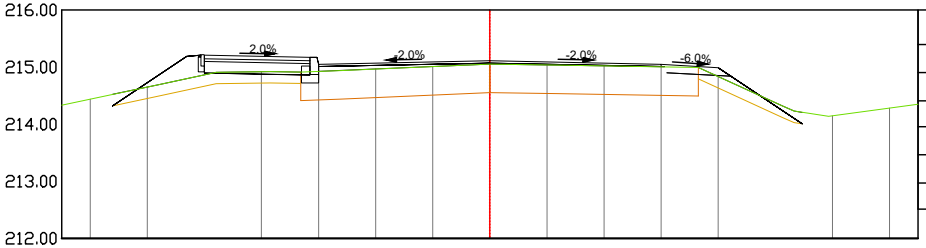

P - 56	
Nazwa	Pow[m²]
Wyrównanie	0.19
Frezowanie	0.00
Wykop	0.05
Nasyp	1.17
Podbudowa C5/6	0.00

Rzędne niwelety	214.32	215.19	215.21	215.05	215.11	215.05	214.99	214.01
Rzędne terenu	214.52	214.80	214.86	214.92	215.05	215.00	214.83	214.21
Odległość od osi	-6.61	-5.31	-5.00	-3.00	0.00	3.00	4.00	5.47

P-57
km 1+680.00

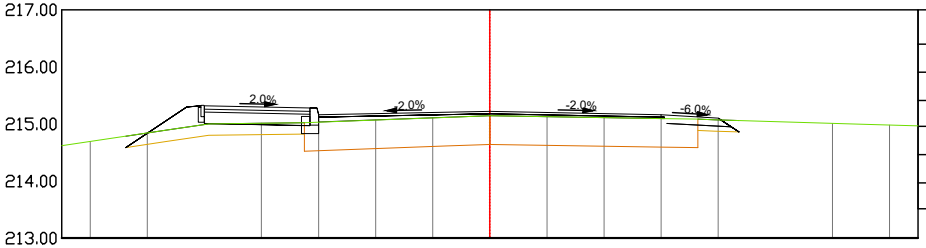

P - 57	
Nazwa	Pow[m²]
Wyrównanie	0.29
Frezowanie	0.00
Wykop	0.03
Nasyp	0.83
Podbudowa C5/6	0.00

Rzędne niwelety	214.59	215.30	215.32	215.16	215.22	215.16	215.10	214.86
Rzędne terenu	214.79	214.94	214.99	215.03	215.14	215.09	215.07	215.06
Odległość od osi	-6.38	-5.31	-5.00	-3.00	0.00	3.00	4.00	4.36

P-58
km 1+710.00

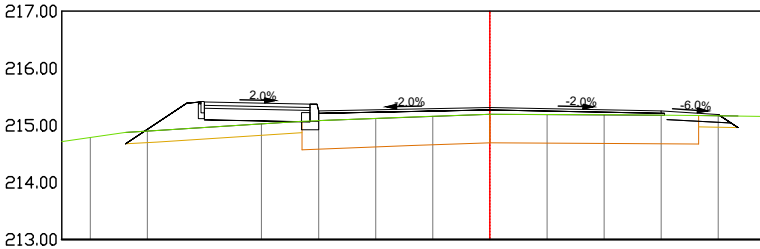

Rzędne niwelety	214.67	215.39	215.41	215.25	215.31	215.25	215.19	214.96
Rzędne terenu	214.87	214.94	214.96	215.08	215.19	215.18	215.17	215.16
Odległość od osi	-6.38	-5.31	-5.00	-3.00	0.00	3.00	4.00	4.34

P-59
km 1+740.00

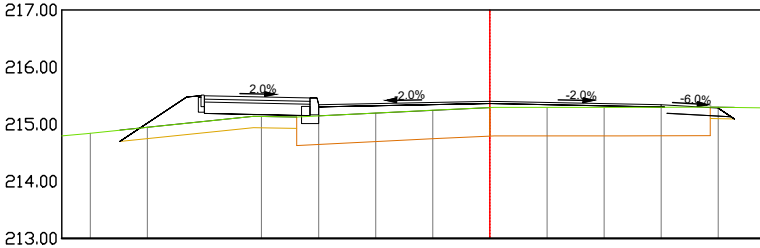

Rzędne niwelety	214.69	215.48	215.50	215.34	215.40	215.34	215.28	215.09
Rzędne terenu	214.89	215.02	215.05	215.14	215.29	215.30	215.30	215.29
Odległość od osi	-6.48	-5.31	-5.00	-3.00	0.00	3.00	4.00	4.28

P-60
km 1+770.00

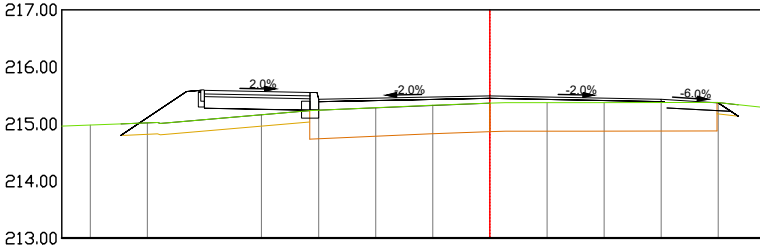

Rzędne niwelety	214.80	215.57	215.59	215.43	215.49	215.43	215.37	215.14
Rzędne terenu	215.00	215.05	215.07	215.24	215.36	215.38	215.37	215.34
Odległość od osi	-6.46	-5.31	-5.00	-3.00	0.00	3.00	4.00	4.35

P - 58	
Nazwa	Pow[m²]
Wyrównanie	0.48
Frezowanie	0.00
Wykop	0.03
Nasyp	1.06
Podbudowa C5/6	0.00

P-61
km 1+800.00

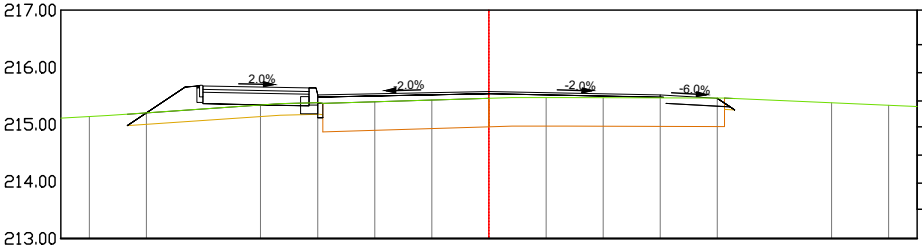

P - 61	
Nazwa	Pow[m²]
Wyrównanie	0.29
Frezowanie	0.00
Wykop	0.00
Nasyp	1.02
Podbudowa C5/6	0.02

Rzędne niwelety	214.98	215.65	215.67	215.52	215.58	215.52	215.46	215.25
Rzędne terenu	215.18	215.25	215.27	215.38	215.46	215.46	215.46	215.45
Odległość od osi	-6.34	-5.32	-5.01	-3.00	0.00	3.00	4.00	4.31

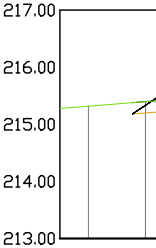

Rzędne niwelety	215.18
Rzędne terenu	215.38
Odległość od osi	-6.23

P - 59	
Nazwa	Pow[m²]
Wyrównanie	0.34
Frezowanie	0.00
Wykop	0.02
Nasyp	1.16
Podbudowa C5/6	0.00

P-62
km 1+830.00

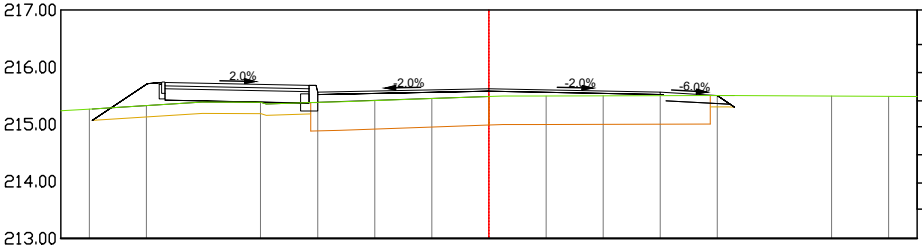

P - 62	
Nazwa	Pow[m²]
Wyrównanie	0.35
Frezowanie	0.00
Wykop	0.01
Nasyp	1.17
Podbudowa C5/6	0.00

Rzędne niwelety	215.07	215.71	215.73	215.56	215.62	215.56	215.50	215.30
Rzędne terenu	215.27	215.33	215.35	215.38	215.49	215.50	215.50	215.50
Odległość od osi	-6.95	-5.98	-5.67	-3.00	0.00	3.00	4.00	4.30

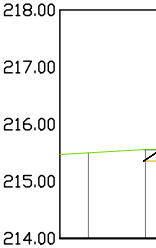

Rzędne niwelety	215.35
Rzędne terenu	215.55
Odległość od osi	-6.03

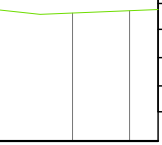

P - 60	
Nazwa	Pow[m²]
Wyrównanie	0.35
Frezowanie	0.00
Wykop	0.01
Nasyp	1.34
Podbudowa C5/6	0.00

P-63
km 1+860.00

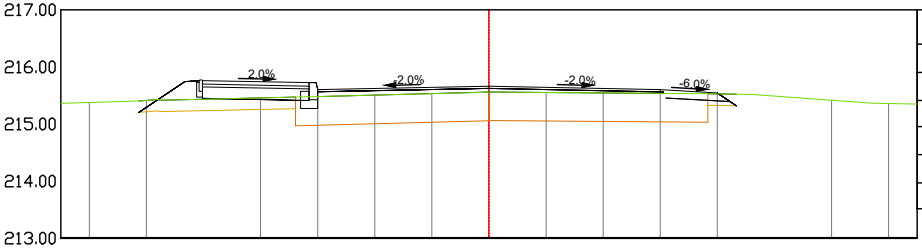

P - 63	
Nazwa	Pow[m²]
Wyrównanie	0.36
Frezowanie	0.00
Wykop	0.05
Nasyp	0.71
Podbudowa C5/6	0.00

Rzędne niwelety	215.20	215.74	215.76	215.60	215.66	215.60	215.54	215.32
Rzędne terenu	215.40	215.43	215.43	215.48	215.56	215.53	215.53	215.52
Odległość od osi	-6.13	-5.33	-5.02	-3.00	0.00	3.00	4.00	4.33

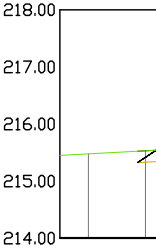

Rzędne niwelety	215.32
Rzędne terenu	215.52
Odległość od osi	-6.14

P-64
km 1+890.00

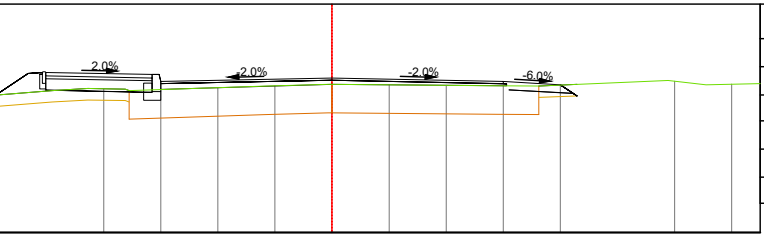

P - 64	
Nazwa	Pow[m^2]
Wyrównanie	0.43
Frezowanie	0.00
Wykop	0.05
Nasyp	0.74
Podbudowa C5/6	0.00

215.78	215.80	215.65	215.71	215.65	215.59	215.39
215.45	215.48	215.50	215.59	215.57	215.58	215.59
-5.32	-5.01	-3.00	0.00	3.00	4.00	4.29

P-65
km 1+920.00

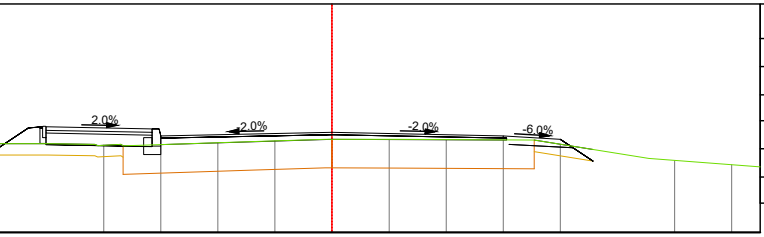

P - 65	
Nazwa	Pow[m^2]
Wyrównanie	0.46
Frezowanie	0.00
Wykop	0.04
Nasyp	0.74
Podbudowa C5/6	0.00

215.83	215.85	215.69	215.75	215.69	215.63	215.25
215.55	215.55	215.54	215.63	215.62	215.54	215.45
-5.32	-5.01	-3.00	0.00	3.00	4.00	4.57

P-66
km 1+950.00

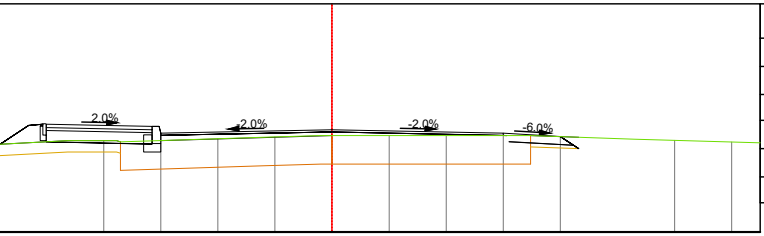

P - 66	
Nazwa	Pow[m^2]
Wyrównanie	0.23
Frezowanie	0.00
Wykop	0.05
Nasyp	0.80
Podbudowa C5/6	0.00

215.87	215.89	215.73	215.79	215.73	215.67	215.46
215.57	215.58	215.60	215.69	215.69	215.67	215.66
-5.32	-5.01	-3.00	0.00	3.00	4.00	4.32

P-67
km 1+980.00

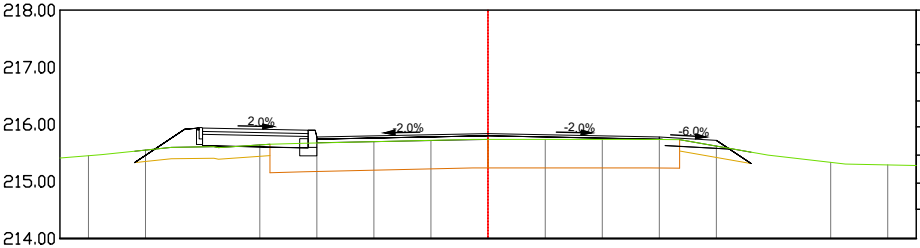

P - 67	
Nazwa	Pow[m^2]
Wyrównanie	0.19
Frezowanie	0.00
Wykop	0.06
Nasyp	0.93
Podbudowa C5/6	0.00

Rzędne niwelety	215.33	215.91	215.93	215.78	215.84	215.78	215.72	215.31
Rzędne terenu	215.53	215.60	215.60	215.67	215.74	215.73	215.62	215.51
Odległość od osi	-6.19	-5.31	-5.00	-3.00	0.00	3.00	4.00	4.61

P-68
km 2+010.00

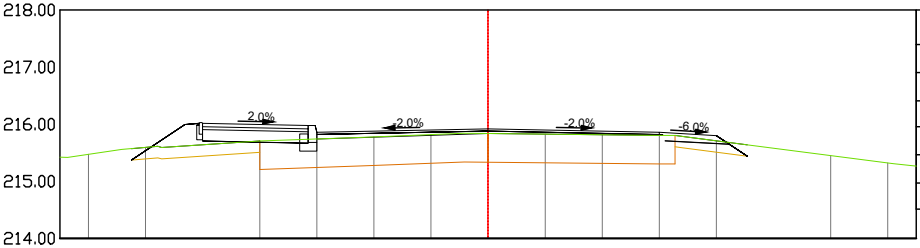

P - 68	
Nazwa	Pow[m^2]
Wyrównanie	0.27
Frezowanie	0.00
Wykop	0.06
Nasyp	0.88
Podbudowa C5/6	0.00

Rzędne niwelety	215.37	215.99	216.01	215.86	215.92	215.86	215.80	215.44
Rzędne terenu	215.57	215.62	215.64	215.74	215.83	215.80	215.71	215.64
Odległość od osi	-6.25	-5.31	-5.00	-3.00	0.00	3.00	4.00	4.54

P-69
km 2+040.00

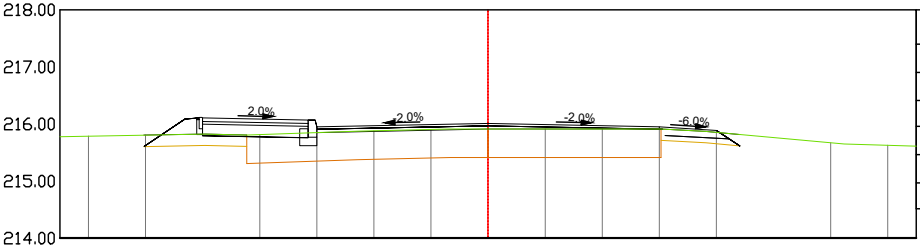

P - 69	
Nazwa	Pow[m^2]
Wyrównanie	0.25
Frezowanie	0.00
Wykop	0.06
Nasyp	0.63
Podbudowa C5/6	0.00

Rzędne niwelety	215.60	216.08	216.10	215.95	216.01	215.95	215.89	215.61
Rzędne terenu	215.80	215.82	215.82	215.85	215.91	215.91	215.85	215.81
Odległość od osi	-6.03	-5.31	-5.00	-3.00	0.00	3.00	4.00	4.41

P-70
km 2+070.00

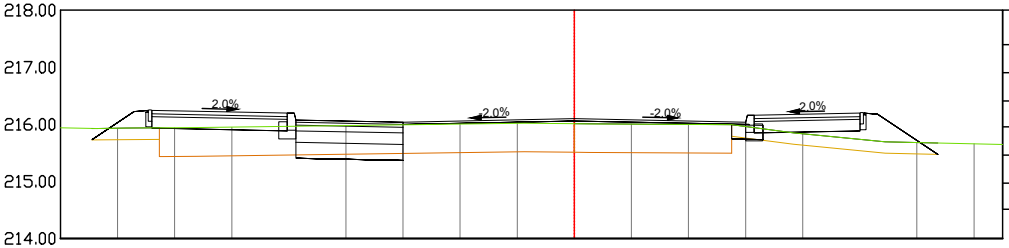

P - 70	
Nazwa	Pow[m²]
Wyrównanie	0.08
Frezowanie	0.00
Wykop	1.72
Nasyp	1.62
Podbudowa C5/6	0.14

Rzędne niwelety	215.73	216.22	216.24	216.20	216.04	216.10	216.04	216.19	216.17	215.47
Rzędne terenu	215.93	215.93	215.94	215.96	215.99	216.01	215.96	215.74	215.71	215.67
Odległość od osi	-8.45	-7.71	-7.40	-5.03	-3.00	0.00	3.00	5.00	5.31	6.37

P-71
km 2+100.00

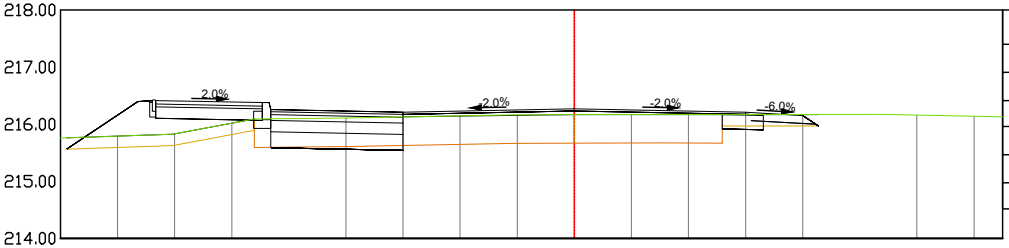

P - 71	
Nazwa	Pow[m²]
Wyrównanie	0.27
Frezowanie	0.00
Wykop	1.06
Nasyp	1.49
Podbudowa C5/6	0.18

Rzędne niwelety	215.56	216.39	216.41	216.38	216.21	216.27	216.21	216.15	215.97
Rzędne terenu	215.76	215.80	215.81	216.09	216.13	216.17	216.17	216.17	216.17
Odległość od osi	-8.89	-7.64	-7.33	-5.47	-3.00	0.00	3.00	4.00	4.27

P-72
km 2+130.00

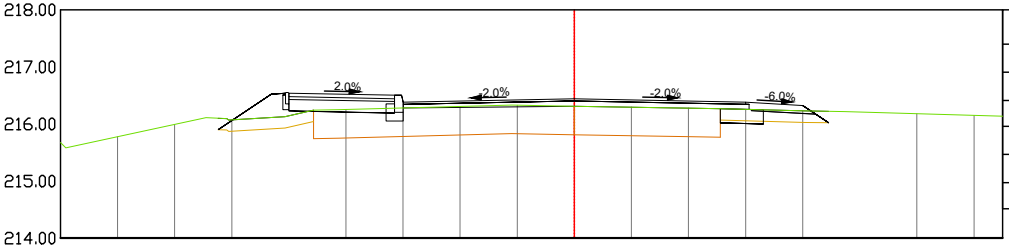

P - 72	
Nazwa	Pow[m²]
Wyrównanie	0.50
Frezowanie	0.00
Wykop	0.07
Nasyp	0.97
Podbudowa C5/6	0.19

Rzędne niwelety	215.90	216.52	216.54	216.38	216.44	216.38	216.32	216.02
Rzędne terenu	216.10	216.11	216.14	216.28	216.31	216.25	216.23	216.22
Odległość od osi	-6.24	-5.31	-5.00	-3.00	0.00	3.00	4.00	4.45

LEGENDA

- — ISTNIEJĄCY PRZEKRÓJ DROGI
- — PROJEKTOWANY PRZEKRÓJ DROGI
- — ISTNIEJĄCA KONSTRUKCJA DROGI
- — TEREN PO ODHUMUSOWANIU

MAKO CONSULTING
ul. Peowiaków 9/27
22-400 Zamość
www.makoconsulting.com.pl

INWESTOR:
ZARZĄD POWIATU UL. PRZEMYSŁOWA 4, 22-400 ZAMOŚĆ
REPREZENTOWANY PRZEZ ZARZĄD DRÓG POWIATOWYCH W ZAMOŚCIU,
UL. SZCZEBRZESKA 69 , 22-400 ZAMOŚĆ

LOKALIZACJA:

OBRĘB 0005_SZCZEBRZESZYN: Działki: 1804/4, 1077, 1084/1, 414/3, 414/2, 1079, 377/1, 329, 331/1, 376/1, 1084/1, 331/2, 375/1, 374/5, 332, 333, 374/3, 373/1, 372/1, 1083/1, 369/1, 368/1, 367/1, 366/1, 365/1, 1773, 363/1, 362/1, 359/1, 358/1, 357/1, 1084/1, 356/1, 1770, 1769, 355/1, 354/1, 353/1, 352/1, 351/1, 350/1, 349/1, 369/2, 369/1,1083/1, 1083/2, 1084/1, 346/1, 345/4, 345/6, 345/3, 345/5

OBRĘB 0003_PRZEDMIEŚCIE BŁONIE: Działki: 1844, 1861, 1861/1, 1845, 1511/3, 1861/2, 1638

OBRĘB 0004_KAWĘCZYN: Działki: 827, 1741, 2663, 190/1,

OBRĘB 0007_TOPÓLCZA: Ark. 3. Działki: 2150/1, 2226, 2232, 2534, 2535, 2539, 2540, 2550, 2552/1, 2552/2, 2553, 2554, 2559, 2562, 2563, 2564, 2565, 2684, 2685, 2686, 2829/2, 2830, 2831, 2832, 2833, 2834, 2835, 2836, 2837, 2838, 2839, 2840, 2841,
2843, 2844, 2845, 2846, 2847, 2848, 2849, 2850, 2851, 2853, 2857, 2858, 2859, 2860, 2861, 2862, 2865, 2871, 2875, 2876, 3225, 2882, 3236,2892, 3121, 2894, 2895, 2896, 2897, 2898, 2899, 3057, 3058, 3059, 3068,

Ark. 2. Działki: 1768/3,

Ark. 1. Działki: 341, 344, 345, 346, 351, 355/1, 370/1, 587, 589, 3134, 628, 630, 632, 631, 175, 176, 184, 187, 192, 193, 194, 195/2, 201, 217, 218, 153/6,

OBRĘB 0008_TURZYNIEC: Ark. 2 Działki: 2500,2652, 2649, 2650, 2648, 2647, 2635, 2633, 2294, 2291, 2290, 2289, 2288, 2287, 2286, 2285, 2282, 2375, 2377, 3313, 2390, 2548, 2547, 2546, 2539, 2538, 2537, 2536, 2535, 2534, 3269, 2533, 2532, 2530, 2529, 2528, 2436/2, 160, 2436/2,2503, 2504, 1909,

OBRĘB 0009_WYWŁOCZKA: Ark. 2 Działki: 1003, 768, 916, 939,

OBRĘB 0001_ZWIERZYNIEC:
Ark. 1 Działki: 3, 27,
Ark. 25 Działki: 1470/23,
Ark. 2 Działki: 114, 53, 65,
Ark. 3 Działki: 145, 201,

TYTUŁ OPRACOWANIA:	PRZEBUDOWA DROGI POWIATOWEJ NR 3210L SZCZEBRZESZYN - TOPÓLCZA - ZWIERZYNIEC O DŁUGOŚCI OK. 11,318 KM			
TREŚĆ OPRACOWANIA:	**PRZEKROJE POPRZECZNE**			PODPIS:
PROJEKTANT	MGR INŻ. DAMIAN ŁOKAJ	LUB/0149/PWOD/11		
PROJEKTANT SPRAWDZAJĄCY	MGR INŻ. KONRAD REMBISZ	LUB/0141/PWBD/18		
ASYSTENT	INŻ. MARLENA KOBOJEK			
SPECJALNOŚĆ	DROGOWA	DATA 30.06.2022	SKALA 1:100	NR RYS. 5.4